

Türkiye

Discover
the potential

erzincan

şehir rehberi



T.C.
ERZİNCAN VALİLİĞİ
İL KÜLTÜR ve TURİZM
MÜDÜRLÜĞÜ



Tarihi 01
Erzincan Tarihine Genel Bakış



Ekonomi 04
Erzincan Ekonomisi



Coğrafya 06
Erzincan Tarihine Genel Bakış



Eğitim 08
Erzincan Tarihine Genel Bakış



Kültür 12
Erzincan Tarihine Genel Bakış



Yemekler 12
Erzincan Tarihine Genel Bakış





YUKARI ÜLKENİN KADİM CENNETİ...

ERZİNCAN

TARİH

Erzincan'ın coğrafi konumu, fiziki yapısı ve iklimi nedeniyle tarihin ilk insan topluluklarının yerleştiği alanlardan biridir. Tarih boyunca Arziya, Arzingan, Erzingan, Aziris, Eriza, Ezirgan gibi aynı kökenden ve fakat kısmen değişik biçimlerde anılan Erzincan, sırasıyla Azzi/Hayaşa, Urartu, Med, Pers, Helen ve Roma-Bizans hâkimiyetinde kalmıştır. Hitit belgelerinden hareketle, Arziya'nın Azzi/Hayaşa Devleti'nin (MÖ, 1750- 800) başkenti olduğu artık bilinmektedir. Hz. Osman zamanında (651-653) İslâm Devletinin hâkimiyeti Erzincan'a uzamış, bu dönemden sonra Emevi ve Abbasi dönemlerinde Erzincan yöresi Bizans, Arap, Ermeni ve Gürcüler arasındaki mücadelelere sahne olmuştur. XI.yüzyıl başından itibaren Müslüman Türklerin akınlarına sahne olan Erzincan, 1071 Malazgirt Savaşı'ndan sonra kesin olarak Türk hâkimiyetine girmiştir. Bu esnada büyük çaplı Türk boylarının muhaceretine maruz kalan Anadolu'dan Erzincan da nasibini almış; Kınık, Kayı, Salur, Bayındır, Bayat, Kargın, Çavuldur, Karaevli, Alayundlu gibi Oğuz boylarının iskân sahası olmuştur.

Bölgenin fatihi olan Alparslan'ın komutanlarından Mengücek Gazi'nin adına izafeten kurulan Mengücek Melik Devleti'nin başkenti olan Erzincan ve çevresi özellikle Mengüceklî hükümdarı Melik Fahrüddin Behramşah zamanında bir ilim, sanat ve ticaret merkezi olmuştur. 1228'de I. Alaeddin Keykubad zamanında Anadolu Selçuklu Devleti hâkimiyetine girmiş ve 1243'te Anadolu tarihinin dönüm noktalarından biri olan Moğollarla (İlhanlılar) Selçuklular arasındaki Köseadağ Savaşı Erzincan civarında vuku bulmuştur. İlhanlıların dağılmasından sonra 1327-1381 tarihleri arasında Eratnalılar, 1379-1403 tarihleri arasında da Mutahharten Erzincan'da hâkim olmuştur. Mutahharten'in kurduğu yerel yönetimin başkenti de Erzincan'dır. Buna göre, Erzincan'ın tarihte üç kez başkentlik yapmış olduğu görülmektedir.

1402 Ankara savaşından sonra Anadolu'daki Osmanlı hâkimiyeti büyük ölçüde parçalanırken Erzincan da bundan etkilenmiş ve Karakoyunlular ile Akkoyunlular arasında mücadelenin yoğunlaşma alanlarından birini teşkil etmiştir ve şehir bundan çok olumsuz etkilenmiştir. Akkoyunlu hükümdarı Uzun Hasan Bahadır zamanında Erzincan'daki Akkoyunlu hâkimiyeti istikrar kazanmıştır. Hatta bu durumu yine Anadolu tarihinin dönüm noktasını teşkil eden savaşlardan birini teşkil eden ve Erzincan civarında cereyan eden Otlukbeli Savaşı da (Fatih-Uzun Hasan 11 Ağustos 1473) değiştirmemiştir. Akkoyunlu Devleti'nin yerine Safeviler hâkim olunca Erzincan bu sefer Safevilerin elinde kalmıştır. Yavuz Sultan Selim ve Şah İsmail arasında yapılan Çaldıran Savaşı sonunda (1514) bütün Doğu ve Güneydoğu Anadolu ile beraber Erzincan da Osmanlı hâkimiyetine girmiştir.





XVI. ve XVII.yüzyıllarda Őehrin nűfusu 10.000 civarında idi. Őehrin nűfusu uzun sűre artmamıŐtır. Bunda da en bűyűk etken, neredeyse belirli periyotlarla Őehrin maruz kaldıŐı depremler ile Osmanlı-İran harplerinde ordunun hareket sahası iŐinde kalmasıdır.

XIX. yűzyılın sonunda, 1882 tarihli vilâyet salnamesine gűre Erzincan SancaĐının nűfusu 59.507'dir. Bunun 46.325'i Műslim, 905'i Rum ve 12.277'si Ermeni'dir. Erzincan sancak merkezinde nűfus 16.839'dur ve bunun 5280'i Ermeni'dir.

Osmanlı Devletinin iŐine dűŐtűĐű zaaflar ve űzellikle Fransız İhtilâli sonunda yayılan fikirlerin etkisiyle Balkanlardaki toplulukların Osmanlı Devleti'nden kopması doĐuda Ermenileri de harekete geŐiren en űnemli sebeplerden biri olmuŐtur. 1878 Berlin AntlaŐmasından sonra Rusya'nın Ermenilere műdahale imkânını kazanması olayları Őiddetlendiren faktűrlerden biridir.

Ermeni olaylarının yoĐunlaŐıŐı alanların en baŐında gelen yerlerden biri de Erzincan idi. Őete faaliyetleri Őeklinde baŐlayan olayların failleri ve elebaŐları baŐlangıŐta yakalanıp cezalandırılmıŐsa da olayların űnű alınamamıŐ huzur ve can gűvenliĐi ortadan kalkmıŐtır. Ermenilerin siyasî emellerini gerŐekleŐtirmek űzere kurulmuŐ olan TaŐnak ve HınŐak cemiyetlerinin temsilcileri vasıtasıyla diĐer yerlerde olduĐu gibi, yűredeki olaylara uzak yakın bűtűn Ermeniler Tűrklere karŐı harekete geŐmek űzere teŐvik edilmiŐlerdir.

Meclis'inde temsil etmek üzere, Şeyh Ahmed Fevzi Efendi, Emin Bey, Hüseyin Bey, Osman Fevzi Efendi ve Tevfik Bey'den oluşan beş kişiyi seçerek göndermiştir.

Birinci Dünya savaşının devam ettiği 11 Temmuz 1916 tarihinde Ruslar tarafından şehir işgal edilmiş, bunu fırsat bilen ayrılıkçı Ermeniler 'de silahlı birlikler oluşturarak faaliyete geçmişlerdir.

18 Aralık 1917 de Sovyet hükümeti ile yapılan Erzincan Mütarekesi ile 11 Ocak 1918 de Rus askerleri bölgeden çekilmiş ancak, Ermeni çeteleri bir çok kanlı olaya neden olmuştur. Hait Paşa'ya bağlı milis kuvvetler yanı sıra Kazım Kara Bekir komutasındaki askeri birlikler 13 Şubat 1918 de Erzincan'ı 22 Şubat 1918 de Tercan'ı Ermeni silahlı güçlerinden kurtarmışlardır.

Erzincan halkı Kurtuluş Savaşı sırasında ve Cumhuriyetin ilk yıllarında Mustafa Kemal Atatürk'ün yanında olmuştur. Mustafa Kemal'in 19 Mart 1920 tarihinde müstakil livalara ve kolordu komandanlıklarına gönderdiği bir tamimle, kendisini 23 Nisan 1920'de açılan Türkiye Büyük Millet

Erzincan, 1939'da şiddetli depreme maruz kalmış, şehir harabeye dönmüştür. Şehirde taş taş üstünde kalmamış binlerce insan hayatını kaybetmiştir. Depremden sonra demiryolundan yukarı yeni bir şehir inşaatına başlanarak bugünkü Erzincan şehri meydana getirilmiştir. 1983 ve 1992 depremlerinde de şehir hem hasar görmüş hem de can kayıpları yaşanmıştır. Önümüzdeki süreçte şehrin kuzey ve batıdaki dağların eteklerine konumlandırılması yönündeki düşünceler her geçen gün önem kazanmaktadır.





EKONOMİ

Erzincan, genç ve dinamik nüfusuyla; eğitimden sağlığa, ulaşımdan iletişime, sanayiden lojistiğe, tarımdan turizme, doğa sporlarından kültüre birçok alanda gelişimini sürdürerek sosyal sermaye gücüyle de ekonomik kalkınmasını başarıyla devam ettirmektedir. Bunun bir göstergesi olarak Son 10 yılda Erzincan, Sosyo ekonomik gelişmişlik bakımından 7 basamak yükselerek 45.sıraya yerleşmiş, merkez ilçe dâhil toplam 9 ilçe ile beraber il genel nüfusu 222.918 sayısına ulaşmıştır.

Geniş bir alana yayılan, sulak ve verimli ovasıyla Erzincan, tarih boyunca tarım ve hayvancılığa dayalı zengin bir ekonomiye sahip olmuştur. Maden suyuyla dünya çapında ün kazanan şehir, son dönemde maden ve sanayi sektörlerinde önemli bir gelişim göstermiştir.11.903.000 dekar bir alana sahip Erzincan'da, bu alanın 2.027.040 dekarını işlenebilir tarım toprakları oluşturur.

Modern Tarım ile vMaksimum Verim

Cimin Üzümlü

Kendine has eşsiz tadıyla sofralık olarak talep görmekte olan Cimin Üzümlü'nün mayhoş bir tadı vardır. İçerisindeki şeker oranı sifıra yakın olmasından dolayı şeker hastalarının da sıhhi olarak tüketebildiği, sağlık açısından birçok yararı bulunan bir meyvedir.



Hububat

İlin genel tarımsal ürün deseni içerisinde ağırlığı hububat ürünleri oluşturmaktadır. Tarla ürünleri yetiştirilen arazilerin yarısından fazlasında hububat çeşitleri yetiştirilmektedir.

Sakı Elması

Erzincan yöresinde yetiştirilen Sakı Elması; yoğun olarak Merkez ve Üzümlü ilçesinde bol miktarda üretilmektedir.



Tarla Ürünleri

Tarla ürünleri içerisinde hububatın yanısıra şekerpancarı, kuru fasulye ve yem bitkileri ekimi ağırlıklı olarak yapılmaktadır.

Arıcılık (Çiçek Balı)

Bölgemizde üretilen Saf çiçek balı, kekik ve geven bitkisinden elde edilmiştir. Bölgemizde bulunan 77.000 adet kovandan yıllık 1.200 ton bal üretilmektedir.



DAP Projesi

DAP Projesinin amacı Doğu Anadolu Bölgesi illerinde büyükbaş hayvancılık işletmelerinin kurulmasını, et ve süt üretiminde verimlilik ile kalitenin artırılması ve bölgesel kalkınmayı sağlamaya yönelik olarak üreticilerin etçi ve kombina ırklarla kuracakları damızlık amaçlı sığır işletme yatırımlarını desteklemektir.

Küçükbaş Hayvancılık

Erzincan genel olarak küçükbaş hayvancılık açısından adeta biçilmiş kaftandır. Mera varlığının oldukça geniş olduğu Erzincan'da Türkiye genelinde haklı bir üne sahip olan tulum peynirinin varlığı da küçükbaş hayvancılığı daha da önemli kılmaktadır.

Büyükbaş Hayvancılık

Hayvancılık sektörü de Erzincan için önem taşıyan sektörlerden birisidir. Büyükbaş hayvancılık açısından son derece uygun olan bölgede bugün itibarıyla toplam büyükbaş hayvan varlığı 86 bin baş civarındadır

Erzincan yaylalarının doğal ve farklı florasından beslenen hayvanlardan elde edilen Dünyaca ünlü Erzincan Tulum Peyniri de ,Erzincan'ın ekonomik kalkınmasında önemli bir paya sahiptir.



Maden ve sanayi

Önemli metalik madenler
Altın,krom,demir manganez

Önemli endüstriyel hammaddeler
Perlit,manyezit,doğaltaş(andezit,gabro,mermer,kireçtaşı,traverten) ve asbest

Önemli enerji maddeleri
Linyit ve kaplıca, madensuyu

Erzincan il sınırları içinde bulunan en önemli madenlerden altın 3.3 gr/ton tenörlü toplam 112 ton metal, Krom,%25-48 cr203 tenörlü toplam 3.676.824 ton görünür muhtemel, Demir %30-64 tenörlü 24.243.009 ton görünür+muhtemel, Manganez %15.75-86 mn tenörlü 338.194 ton görünür+muhtemel+mümkün,Manyezit %44-47.7 MgO tenörlü 6.849.400 ton görünür+muhtemel+mümkün,Doğaltaş 400.000m3 görünür+muhtemel Perlit 71.500.000 ton görünür+muhtemel+mümkün Tuğla kiremit hammaddesi 1.000.000 ton görünür+muhtemel Linyit 11995591 kcal/kg arasında 27.141.065 ton görünür+muhteöel+mümkün rezerve sahiptir.
15 km'si asfaltlanmış ve doğalgaz indirimi sağlanarak işletmelerin rekabet gücü artırılmıştır.

Erzincan Altın Rezervi Bakımından
Türkiyenin Beşinci Kenti

Organize sanayi Bölgesi

Devletimizin teşviklerinden ve desteklerinden faydalanan Erzincan ilimiz sanayi alanında da gelişmektedir. Organize sanayi bölgesinde doluluk oranı yüzde 60'a ulaşmıştır. Üretimde olan firma sayısı 63, inşaat aşamasında 9, proje aşamasındaki firma sayısı ise 9 dur.

Bölgenin ihtiyacı olan arıtma tesisi projesi tamamlanarak hizmet verme aşamasına getirilmiştir. 1.430 kişinin istihdam edildiği bölgede Demiryolu bağlantısı yapılmış, bölge içi yollar 15 km'si asfaltlanmış ve doğalgaz indirimi sağlanarak işletmelerin rekabet gücü artırılmıştır.



Sağlık

Erzincan, sağlık alanındaki gelişimiyle Erzincan'ın ihtiyacını karşılamakla kalmamış bölge insanında yaralarına merhem olmuştur.

Mengücek Gazi Eğitim ve Araştırma Hastanesi 330 yatak kapasitesiyle 2015 yılında çevre illerden gelen 150 bin kişiyle birlikte toplam 1 milyon vatandaşımıza hizmet vermiştir.

165 Yataklı Ek Binanın da hizmete girmesiyle birlikte toplam 500 yatak kapasitesine ulaşacaktır.

Erzincan ilçelerinde de yeni hastane binaları yükselmeye devam etmektedir.

Refahiye ve Tercan'da 50 yataklı, İliç ve Kemah'ta 10 Yataklı İlçe Devlet Hastaneleri hizmete açılmış olup proje bedeli 40 milyon TL'dir.



Eğitim

Okul öncesi ilk ve orta öğretimde 256 okulda 3.215 öğretmen görev yapmakta ve bu okullarda toplam 39.580 öğrenci eğitim görmektedir. 2015 yılında eğitim yatırım programında yer alan 33 projenin yatırım bedeli 30,9 milyon TL'dir.

Erzincan Üniversitesi 10 Fakülte, 3 Enstitü, 4 Yüksekokul 11 Meslek yüksekokulu ile yaklaşık 24.000 öğrenciye eğitim vermektedir. Yalnızbağ yerleşkesindeki yatırımlar hızla devam etmekte olup, Yemekhane, sosyal tesisler ve 1.500 kişilik kapalı spor salonu hizmete açılmıştır. Açık spor tesisleri, Kongre Kültür Merkezi ve Tıp Fakültesi Binası yapımı devam etmektedir. Erzincan'da 6.360 öğrenciye 10 yurt müdürlüğü bünyesinde hizmet verilmektedir.

Yeni yatırım programı ve özel sektör kira sözleşmeleriyle toplam 4.600 öğrenciye hizmet verilmesi planlanmaktadır. Ayrıca 19 özel yurt, 2.187 öğrenciye hizmet vermektedir.



Erzincan'ı coğrafya da keşfetmek.

doğu-batı ulaşım koridorunda E80 karayolu üzerinde bulunan Erzincan, Doğu Anadolu Bölgesi'nin Yukarı Fırat bölümünde yer almaktadır. Doğusunda Erzurum Bingöl , batısında Sivas Giresun,kuzeyinde Gümüşhane Bayburt , güneyinde Tunceli Elazığ Malatya illeriyle komşudur.



Tarihi ipek yolu üzerinde olan Erzincan'ın en yüksek noktasını Kesik Dağları oluşturmaktadır. Ana hatlarıyla Erzincan'ı, güneyde Munzur ve Serçelik dağları, kuzeyde ise Otlukbeli-Karadağ ve Esence dağları, doğuda ise Coşan Dağı çevrelemektedir. Bu yüksek dağlar arasında yer alan Fırat Vadisi boyunca; Tercan ve Erzincan ovaları ile Sansa ve Kemah Boğazı yer almaktadır. Munzur ve Dumanlı dağlarının yüksek kesimlerinde ise eşine az rastlanır görünümde geniş yaylalar bulunmaktadır.



Erzincan`ın ilçeleri; Çayırlı, İliç, Kemah, Kemaliye, Otlukbeli, Refahiye, Tercan ve Üzümlü`dür.

Yüzölçümü 11.903 km²

Rakım 1.185 metredir.

Dağlar, Erzincan topraklarının yaklaşık yüzde 60'ını oluşturmaktadır. İlin yüzde 26'sı plato, yüzde 5,4 u yayla ve yüzde 8,6'sı ovalardan meydana gelmektedir. Erzincan'da genel olarak karasal iklim hâkimdir. Çayırlı ilçesinde Yedi göller ve Aygır gölü, Otlukbeli`de Otlukbeli gölü, Kemaliye`de Kadı gölü gibi küçük göller bulunmaktadır.

İlin en büyük ve en önemli akarsuyu Fırat ırmağıdır. Fırat sulama, enerji ve su sporları amaçlarıyla kullanılmaktadır. Tercan ovalarında Fırat'a, kuzeybatıda Keşik dağlarından çıkan, Çayırlık dere ile güneydoğuda Tuzla suyu katılır. Tercan ovasında suların birleştiği yerden itibaren Fırat'ın en büyük kolu karasu adını almaktadır.

Ulaşım

Hava Yolu

Uluslararası standartlara uygun olarak yeni ve modern mimari yapıyla inşa edilen Erzincan havalimanından, İstanbul Ankara ve İzmir'e düzenli seferler gerçekleştirilmektedir.

Kara Yolu

Ulaşımında hızla ilerleyen Erzincan, otoban kalitesindeki bölünmüş yollarıyla, Türkiye'nin ve dünyanın her yerinden kolaylıkla ulaşım imkânına sahiptir.

Demir Yolu

Demiryollarında yolcu ulaşımı Kars-Haydarpaşa doğu ekspresi ile sağlanmaktadır. Erzincan-Divriği arasındaki yerleşim merkezlerinde ulaşım karma yolcu treni ile yapılmaktadır.

Erzincan ili yük taşımaları mevcut yük durumuna göre 6 adet yük treni ile yapılmaktadır.

Sivas Erzincan hızlı tren proje çalışmaları ise, 2011 yılından beri devam etmektedir.



Geleneksel Tatlar Erzincan Sofralarında...

Yörede geleneksel beslenme düzeni etkinliğini sürdürmektedir. Beslenmenin temelini buğday ve buğday ürünleri ile hayvansal gıdalar oluşturur. Bulgur, yarma, tarhana, erişte, dövme en çok tüketilenlerdir. Özellikle bulgur, çok sayıda yemek türünde kullanılır. Kışlık besin maddeleri hazırlanması yöre halkının yaşamında önemli bir yer tutar. Bulgur, gendime (aşurelik buğday), tarhana, yarma, erişte kış için hazırlanan ürünlerin başlıcalarıdır. Ayrıca çeşitli sebzeler ve meyveler kurularak, reçel yapılarak değerlendirilmektedir. Bunun yanında içinde hiçbir katkı maddesi bulunmayan ve sağlık açısından önemli yararları olan dut pekmezi, bölgemizde üretilmektedir. Yöre mutfağı yemek türleri bakımından zengindir. Bunların çoğunluğunu hamur yemekleri oluşturur. Ekşili, kesme çorba (un çorbası), yaprak sarma başlıca yemek türleridir. Ayrıca su böreği ve özellikle kete ve tatlılar çokça tüketilen hamur işlerindedir.



Kurutulmuş Kabak

Öncelikle yaz mevsiminde hazırlanan kabak şeritleri sıcak suda yumuşatılır. Başka bir kaba kıyma, rendelenmiş soğan, sarımsak, bulgur, baharatlar, salça, maydanoz ve dere otu koyulup el iyice yoğrulur. Yumuşayan kabakların içine az miktarda kıyma koyulup üçgen şekilde sarılır. Tencereye dizilir. Tereyağı ve salça karıştırılıp dolmaların üzerine dökülür. Sıcak su eklenir ve pişmeye bırakılır.



Kasefe

Yarma kayısı kurusu kaynatılıp suyu süzülür, üzerine tereyağı ve ceviz içi konularak servis edilir.



Kesme Un Çorbası

Farklı şekilleri yapılmakta ve çok tüketilmektedir. Esas olarak yoğurt, erişte, yumurta, sarımsak ve köfteden oluşur.



Ekşili

Temel malzemeleri tandır ekmeği, ekşi (yeşil) domates, kavurma, bulgur ve soğandır. Bir nevi bulgur çorbası olup, içerisine ekşi sebze ve meyvelerden katılarak pişirilir. (Karamuk yaprağı, aluça (erik), kara erik kurusu (tamas kurusu)). Genellikle her hamur günü mutlaka pişirilir. Tandır ekmeğiyle çok daha lezzetli olduğu için o gün yapılması tercih edilir. Önce ekmeğin bir tepsiye doğranır. Üzerine pişirilen bu ekşili yemeği dökülür. Servis yapılır.



Erzincan Tulum Peyniri

İlin yüksek dağlarındaki yayla meralarında beslenen koyunların son derece besleyici sütlerinden yapılmaktadır. Tulum Peyniri, görünüşü ve kendine özgü lezzetiyle diğer peynirlerden ayrılmaktadır. Türk Patent Enstitüsü sertifikası ile sayılı ürünler arasında yer almaktadır. Ülke çapında tanınan ve çok talep gören Erzincan Tulum Peyniri, şehrin ekonomisinde

Yöremizden Lezzetler

GENDİME PİLAVI: Ana malzemesi gendime denilen buğdaydır. Nohut, kavurma, soğan ve yağ ile yapılır. **ZEYTİN-YAĞLI ELMA DOLMASI:** Pirinç, fıstık, kuş üzümü, soğan, maydanoz zeytinyağıyla kavrulup içi oyulmuş yeşil elmalara doldurularak yapılır. **YAPRAK SARMA:** Her yerde yapılan bir yemek olan sarma, Erzincan'da Cimin üzümü yaprağı ile sarılarak yapılır. **KENGER YEMEĞİ:** Kenger, kavurma, salça, yağ, haşlanmış barbunya ve soğanla yapılan yöresel bir yemektir. **GAH YAHNİSİ:** Soğan, iri kesilmiş kuzu kolu, sıvı yağ, haşlanmış kuru fasulye ye pişmesine yakın elma kuruları konularak yapılır. Baharatlarla ve pul biberli tereyağı ile süslenir. **KELECOŞ:** Kurut bir gece önceden suya konur ve yumuşayınca ezilip suyu süzülerek tuzu alınır. Kurut koyu ayran kıvamına getirilir. Ayran sürekli karıştırılarak ısıtılır. İçine ezilmiş sarımsak konur. Sırının üzerine ceviz ve tereyağı gezdirilerek fırında kızartılır. Üzerine kurut ayrıntı dökülerek yumuşaması sağlanır. Soğan yemeklik doğranır ve tereyağında kavrulur. Kavurma eklenir. Sırının üzerine kavurma dökülerek servis yapılır. **ERZİNCAN KETESİ:** Un, tereyağ, süt ile yapılan, kavrulmuş iç konularak, tandırda pişirilen bir hamur işidir. **SİRİN:** Kızgın sacda pişiren yufkaların her iki tarafına tereyağlı pekmez sürülür. Rulo haline getirilir, kesilerek tepsilere dizilir. Üzerine pekmezli tereyağı dökülür.





Doğa Sporları

Dağcılık **01**

Kaya tırmanışı ve dağcılık



Dağ Bisikleti ve Trekking **04**



Offroad **06**



Erzincan'da Base Jump
çılgınlığı **08**



Yamaç Paraşütü **12**




Su Sporları **12**

Su Kayağı , Kano, Rafting



Cirit **12**

Geleneksel Atlı Spor



Kış Sporları **12**

Ergan Dağı Kış Sporları ve Doğa Turizmi





Dağ bisikleti ve trekking

Dağ yürüyüşü şeklinde yapılan trekking için, özellikle Aygır Gölü civarı başta olmak üzere, Erzincan'ın büyük kısmını kapsayan dağları ve yayları çok uygundur.

Erzincan coğrafyasının ve ikliminin mükemmelliği bu sporları yapmaya çok müsaittir. İlimizin tecrübeli, eğitilmiş dağcılar, rehberleri ve kayakçıları ile bu sporlar aktif olarak yapılmaktadır. Yaylabaşı Ardıçlı Gölü, Bayırbağ'dan başlayarak Yedigöller ve Aygır Gölü güzergâhında trekking ve kaya tırmanışı, Esence, Yedigöller, Refahiye Dumanlı ormanlarında ve Bayırbağ Değirmenönü mevkiinde kampçılık yapılmaktadır



Kaya tırmanışı ve dağcılık

Büyük bölümü dağlarla kaplı olan Erzincan, Doğa sporlarının en popüler dalları olan kaya tırmanışı ve dağcılık için çok elverişlidir. Doğa Yürüyüşü ve kamp kurmayı da içeren dağcılık için son derece elverişli olan Coşan, Munzur, Ergan ve Mülpet zirveleri vardır. Munzur dağlarının Erzincan'a yakın yamaçlarında ve özellikle de Kemalîye Karanlık Kanyon'daki sarp kayalıklarda kaya tırmanışı sporu yapılmaktadır. Erzincan Girlevik Çağlayanı ise Türkiye'de ilk kez yapılan donmuş kaya tırmanışı için çok uygun bir merkezdir.





Offroad

Engebeli arazi yapısıyla offroad tutkunlarının vazgeçilmez durağı haline gelen Erzincan, motor sporları kulüplerinin katılımlarıyla offroad yarışlarına ev sahipliği yapıyor.



Erzincan'da Base Jump çılgınlığı

FIRATIN EFSANESİ Karanlık Kanyon, benzerlerini ABD'de Grand Canyon'da ve Avrupa'da Alpler'de görebileceğiniz, yer yer 500-600m, kapalı bir ekosistemi oluşturmuş bir doğa harikasıdır. Karanlık Su vadisine dik inen Karanlık Kanyon'dan Sandık köyünden Fırat ırmağı yatağına kadar inen "canyoning" sporuna elverişli bu vadi ayrı bir güzellik katmaktadır. Karanlık Kanyon'dan da geçen Kemah- Kemaliye arasındaki Fırat nehri rotası önemli kano dergilerinden biri olan Kanu-Magazine tarafından Avrupanın en iyi 10 rotası arasında gösterilmiştir.



Yamaç Paraşütü

Uluslararası Yamaç Paraşütü Festivali ve on dokuz ülkeden sporcuların katıldığı Yamaç Paraşütü Dünya Şampiyonası Finali 2013 Yılında Erzincan'da gerçekleştirilecektir.

Yamaç Paraşütü, uçma heyecanı ve tarihi ve doğal güzellikleri gözlemleme zevkini birleştiren bir doğa sporudur. Her tarafı dağlarla kaplı Erzincan yamaç paraşütü için uygun rüzgar koşullarına sahiptir. Munzur ve Keşiş Dağları farklı rüzgar yönlerine göre 3500 metreye kadar çıkan yüksek atlayışlar için çok uygun bölgedir. Küçük Çakırmın Köyü Mevkiinde ve Yaylabaşı Beldesi Ergen Tepesi'nde yamaç paraşütü yapılmaktadır.

"heyecan veren bir tabiat"



Su Sporları

RAFTING

Avrupa'nın en zor parkurlarından biri

Değişken fakat her mevsim yeterli debiye sahip olan Fırat, Avrupa'nın en zor rafting parkurlarından birini oluşturur. Doğal güzellikler arasında tabiatla mücadele zevkini tatmak isteyen doğa tutkunları için Erzincan-Erzurum karayolu üzerinde, Sansa deresinde ve Kemaliye ilçe merkezinin doğusundan geçen Karasu üzerinde rafting yapma imkanı vardır.

Kültürün,doğanın ve sporun buluştuğu kente sizi de bekliyoruz.





SU KAYAĞI

Su kayağı açısından da Doğu Anadolu'nun en uygun gölleri Erzincan'dadır. Karasu Nehri üzerinde bulunan Göyne Baraj Gölü ve Tercan Baraj Gölü ile Kemaliye'deki Fırat Baraj Gölü amatör ve profesyonel sporcular için ideal durgun su ortamı sunmaktadır. 1996 yılında Türkiye su sporları yarışmasının yapıldığı Tercan Baraj Gölü'nde 1200 m'lik Çalmışla, 3750 m'lik Tuzla 1550 m'lik Mertekli ve Göyne parkurları ile Kemaliye Keban Barajı'nda 2500-3000 m'lik parkurlar vardır.



KANO

Fırat nehrinde her mevsimde, Mercan Deresi, Kömür Çayı, Tuzla Çayı gibi derelerde ise debinin yüksek olduğu bahar aylarında yapılmaktadır. Durgun su kanosu ise; Mertekli Regülâtörü, Tercan Baraj Gölü, Erzincan Baraj Gölü ve Keban Baraj Gölü'nde yapılmaktadır Karasu nehir vadisine kanyonlar, "canyoning" sporu için son derece iddialı kulvarlar sunmaktadır. Akarsu ve göl sporlarından kano, rafting, su kayağı, optimist gibi geniş bir yelpazede yer alan aktiviteler için güvenli ve keyifli parkurlar mevcuttur.



CİRİT

İlimizde Cirit sporunun tarihi 19. yüzyıl ortalarına kadar dayanmaktadır. Bugün halen Anadolu'nun hemen her köşesinde düğünlerde ve bayramlarda köy delikanlıları ve kasaba halkı Cirit Oyunu'nu oynamaktadır. İlimizde ise beş adet Cirit spor kulübü bulunmaktadır. Zaman zaman Cirit müsabakaları düzenlenmekte ve halkımız bu müsabakalara büyük bir ilgi göstermektedir. Erzincan Gençlik Hizmetleri ve Spor İl Müdürlüğümüz bu sporun yaşatılması ve ata sporumuz olan Cirit'in yeni nesillere aktarılması için Cirit Sporunu desteklemektedir. İlimiz Cirit sporunda Türkiye Şampiyonasına ev sahipliği yapmaktadır.

ergan dađı



Ergan Dađı Kış Sporları ve Dođa Turizmi Merkezinin öne çıkan ayrıcalıklarından birisi de havaalanına sadece 12 dk mesafede olmasıdır.



Ergan Dađı Kış Sporları Merkezi

Ergan Uluslararası Dađ Kayađı Yarışması'nın açılışı Ergan Dađı Kış Sporları ve Dođa Turizmi Merkezi'nde Ulaştırma, Denizcilik ve Haberleşme Bakanı Sayın Binali Yıldırım, Gençlik ve Spor Bakanı Sayın Suat Kılıç, Kültür ve Turizm Bakan Yardımcısı Sayın Abdurrahman Arıcı, Ulaştırma, Denizcilik ve Haberleşme Bakanlığı Müsteşarı Sayın Habip Soluk, Ulaştırma, Denizcilik ve Haberleşme Bakanlığı, Gençlik ve Spor Bakanlığı, Kültür ve Turizm Bakanlığı'ndan çok sayıda üst düzey bürokrat ile vatandaşların katıldığı coşkulu bir törenle gerçekleştirildi.






ergan dađı

Saatte 2.700 kiři taşıma kapasiteli yeni teknoloji telesiyej sistemi ve saatte 750 kiři taşıma kapasiteli teleferik sistemi ile,Ergan Dađı Kayak Merkezi Türkiye'nin yeni kayak merkezi olmaya adaydır. Bir kayakçının tesis zirvesinden ařađıya inmek için farklı zorluk derecelerinde pist seęenekleri mevcuttur.

Ergan Dađı Kış Sporları ve Dođal Turizmi Merkezinin öne çıkan ayrıcalıklarından birisi de havaalanına sadece 12 dk mesafede olmasıdır.

Erzincan'ın güneyinde 3 bin 258 metre yüksekliğindeki Munzur Sıradađları'nın, eteklerinde bulunan, 2 bin 970 metre yüksekliğindeki Ergan Dađı, yaklaşık 12 km uzunluđundaki kayak pisti ile kış turizminde önemli bir merkez haline gelmektedir. Ayrıca Erzincan eşsiz doğasıyla; Buz Pateni, Snowboard, Rafting, Su Kayađı, Bot Safari, Dađ ve Buz tırmanıřı, Yamaç Parařütü, Dađ Bisikleti, Trekking, Yayla Tatili, At Safarisı, Cirit gibi birçok spor faaliyetine ev sahipliđi yapmaktadır. Bu yönüyle yerli ve yabancı turistlerin ilgisini çekecek ve bir cazibe merkezi haline gelecektir.

Farklı pistleriyle kayak tutkunlarının yeni durađı

Kayak alanında; 1800 m, 2662 m, 2455m, uzunluđunda Türkiye'nin en uzun liftlerinden oluřan Teleferik ve telesiyej tesisine sahiptir. Türkiye'de Dođal karın en uzun süre kaldıđı Ergan Dađı'nda yılın 180 günü kayak imkânı vardır.v




ergan dađı



Erzinan Merkez

Erzinan Kalesi **01**

Çadırcı Hamamı



Terzibaba Türbesi **04**

Terzibaba Camii




Taşçı Hamamı **06**

Hacı Hafız Türbesi,



Çadırcı Hamamı **08**

Değirmenli köy Kilisesi, Kızlar Kalesi



Ekşisu Mesire Alanı **12**

Horhor maden suyu havuzu



Çerme Mesire Alanı **12**

Beytahtı, Mecidiye Piknik Mesire Alanı



Girlevik Şelalesi **08**

Işık pınar Mesire Alanı



Saat Kulesi **12**

--



Hükümet Konağı **12**

Esentepe



Erzincan Kalesi

Ne zaman yapıldığı bilinmeyen Erzincan kalesi Mengücekliler ve İlhanlılar tarafından kullanılmıştır. Anadolu Selçuklu Sultanı Alâeddin Keykubad ve Osmanlı dönemlerinde çeşitli onarımlar geçiren kale, 1939 depreminde ciddi hasar almıştır.günümüze kalan kısımları ise, yontma taştan yapılmış giriş kapısı, erzak deposu ve birkaç duvar kalıntısıdır.



Çadırcı Hamamı

Şeyh Ahmed bin Mahmud tarafından 1548 yılında yaptırılan hamam, Erzincan'da ayakta kalan en sağlam klasik Osmanlı yapılarından biridir. Dört eyvanlı ve köşe hücreli bu yapıya doğu tarafında bulunan iki farklı kapıdan girilmektedir. Soyunma, soğukluk ve sıcaklık gibi 3 bölümden oluşan hamam pandantif kubbelerle örtülüdür. erzincan belediyesi ve kültür bakanlığı bünyesinde restorasyon çalışması başlatılmıştır.




Terzibaba Türbesi

Asıl adı Muhammed Vehbi olan tasavuf ehli Terzibaba, mesleği terzi olduğundan halk arasında "Terzibaba" adıyla anılmaktadır. Erzincan'ın en büyük mezarlığı olan Kaledibi Mezarlığı, 1848 yılında Terzibaba'nın vefat edip buraya defnedilmesiyle ,Terzibaba Mezarlığı adını almıştır. Türbeye dört basamaklı merdivenle çıkılır. Yapının giriş bölümünde iki sütunlu ve üzeri kurşun kaplı, yağmurluk çıkması bulunmaktadır. türbenin içi, sade, sekizgen planlı düz bir örtüden oluşmaktadır. Türbenin kapısı ve pencerelerinde çapraz demir kafesler vardır. Türbenin içerisinde bulunan iki sandukanın büyük olanı Terzibaba'ya, diğeri ise Terzibaba'nın üç erkek kardeşinden Fâzıl Abdülkerim Feyzi onun yanında medfundur.

Bir yangın sonucu harap olan türbe, 1980'li yıllarda betonarme olarak tekrar yaptırılmıştır. Mezarlık, Osmanlı mimarisinde kesme taştan inşa edilmiştir.

Halka arasında en yaygın deyimlerden biri, Terzibaba yı ziyaret edip şehirden ayrılan bir kişi, ömrü boyunca mutlaka tekrar Erzincan'a geri gelir.

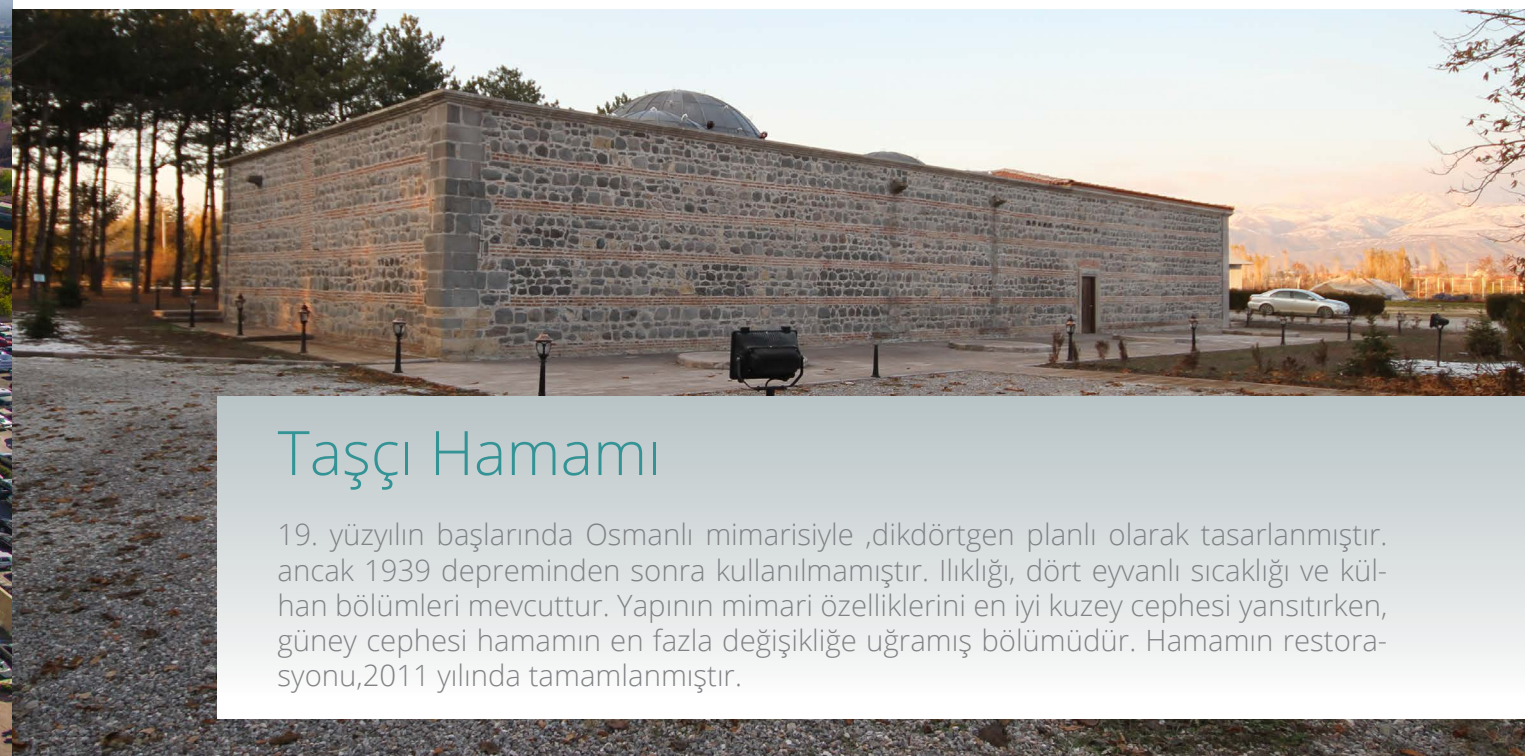





Terzibaba Camisi

Yapımı 12 yıl süren ve Danyal Tevfik Çiper tarafından tasarlanan caminin Toplam kapasitesi 7000 kişidir. Camiye girişte bir basitlik göze çarpar. Caminin hiç te dikkat çekici olmadığını düşündüğünüz bir anda, merdivenleri geçip camiye girdiğinizde, karşınızdaki muhteşem manzara ve eser sizleri hayrete düşürür.

Câmii, hat sanatı bakımından son derece sadedir. Mihrapta meşk edilen Bakara sûresinin 144. Ayeti dışında başka ayet hattı bulunmazken, camiye çepeçevre kuşatan Esmâ'ül Hüsnâ, Aynı anda iki büyük havuzdan üçüncü büyük havuza akan su sesinin ortaya çıkardığı âhenk, insanı başka âlemlere götürmektedir.



Taşçı Hamamı

19. yüzyılın başlarında Osmanlı mimarisıyla ,dikdörtgen planlı olarak tasarlanmıştır. ancak 1939 depreminden sonra kullanılmamıştır. Ilıklığı, dört eyvanlı sıcaklığı ve külhan bölümleri mevcuttur. Yapının mimari özelliklerini en iyi kuzey cephesi yansıtırken, güney cephesi hamamın en fazla değişikliğe uğramış bölümüdür. Hamamın restorasyonu,2011 yılında tamamlanmıştır.

Hacı Hafız Türbesi

Hafız Mehmet Rüştü Efendi Terzibaba'nın ilk müritlerindendir.1891 yılında vefat etmiştir.Sekizgen planlı, taş yapının giriş kısmında iki direk üzerinde bir sundurma yer almaktadır. Her köşesinde bir penceresi bulunan türbenin çatı kısmı; kiremit örtülü, konik şeklindedir. Yapının içerisinde bir sanduka bulunmaktadır. Daha önce birçok kez yıkılan Hacı Hafız Türbesi, çeşitli onarımlardan geçmiştir.



Değirmenli köy Kilisesi

19. yüzyıla ait olan kilisenin yapımın da kesme ve moloz taş kullanılan kilisede, yer yer devşirme malzeme de rastlanmaktadır. Yapının batısında bulunan giriş kapısının iki yanında yuvarlak kemerli pencerelere yer verilmiştir. Apsis kısmı dışa yansıtılmış kilisenin, tek nefli olan kilisenin duvarlarında ikişer pencere ve bu pencerelerde nişler bulunmaktadır.




İzzet paşa Hamamı

Müşir İzzet Paşa tarafından 1869 yılında yaptırılmış bir Osmanlı hamamıdır. Hamam dikdörtgen bir alan üzerine moloz taş kullanılarak inşa edilmiştir. soğukluk ılıkılık sıcaklık ve külhan bölümlerinden oluşur. Soğukluk, üç kubbeye örtülü ılıkılık ve hamamın doğu cephesinde içeriği aydınlatan iki pencere bölümleri bulunmaktadır. tavanda ve hamamın çeşitli yerlerinde ise hamamı güzelleştiren süslemeler mevcuttur.


Kızlar Kalesi

Urartu dönemine ait kalıntıların bulunduğu Altıntepe arkeolojik bölgesi yakınlarındadır. Urartu döneminden kalma seramik parçalara da rastlanan kale, kayaların oyulmasıyla oluşturulmuştur. Kuzeybatısında, yaklaşık 3 metre aralıklarla bulunan iki sarnıca kaya basamaklarla inilmektedir. Kalenin Sarnıçları yaklaşık 2 metre yüksekliğinde ve 2 metre genişliğindedir.



Ekşisu Mesire Alanı

Şehir merkezine 11 km uzaklıkta bulunan ve son yıllarda gerçekleştirilen çalışmalarla bir piknik alanından çok bir eğlence merkezine dönüşen Ekşisu Mesire alanı, yaklaşık 100 bin m² lik alana sahiptir. İçerisinde oyun alanları, eğlence havuzları, yürüyüş yolları yöresel yemeklerin sunulduğu restoranlar ve oturma gurupları bulunan mesire alanı, özellikle ailelerin hoş vakit geçirebilecekleri bir mekândır.




Ekşisu Mesire Alanı

Bölgede birbirine karışmadan 4km² 5 çeşit şifalı kaynak suyu çıkmaktadır. Bunlardan biri olan maden suyu, Erzincan Belediyesi tesislerinde şişelenerek yurt çapında satışı yapılmaktadır. Ayrıca bölgede bulunan kaplıcalar da yılın 12 ayı hizmet vermektedir.

Yine bu bölgede Kültür ve Turizm Bakanlığı tarafından koruma altına alınan ve kuş cenneti olarak adlandırılan bölgede 200 çeşit kuş yaşamaktadır.

Aynı zamanda dünyada ender görülen hava akımlarının bulunduğu bölgede Dünya Yamaç Paraşütü organizasyonlarına ev sahipliği yapmaktadır.



Horhor Maden Suyu Havuzu

Horhor maden suyu, Ekşisu mesire alanı bölgesindedir. demir minareli seviyesinin yüksekliği nedeniyle , cilt hastalıklarına iyi gelmektedir. Ayrıca Çeşmelerden akan bu su içildiğinde diyabet, karaciğer,safra yolları ,mide bozukluğu gibi hastalıklar için tedavi edici özelliğe sahiptir.pencerelerde nişler bulunmaktadır.





Çerme Mesire Alanı

Erzincan Elmaköy köyünde bulunan Çerme , doğal güzellikleri ile ön plana çıkan bir mesire yeridir. Burada, piknik ve yürüyüş yapmak için uygun alanlar vardır.



Işıkpınar Mesire Alanı


Işıkpınar deresi etafındaki doğal ağaçlık ve yeşil örtüsü, şehre yakınlığı,elverişli yürüyüş ve piknik alanları,ayrıca restaurant ve tesisleri nedeniyle en çok tercih edilen mesire bölgelerinden biridir.

Mecidiye Piknik ve Mesire Alanı

Erzincan'ın kuzeyinde orman içinde bulunan alan, özellikle yaz aylarında ,kamp yeri olarak da kullanılmaktadır.

Beytahtı

Erzincan'ın güney batısında,Karasu Irmağı kıyısında bulunan bu alan, ağaçlıklara, çimenliklere, akarsu ve soğuk su kaynaklarına sahiptir.herhangi bir tesisin olmadığı bu alan,piknik ve doğa yürüyüşü için idealdir.



Girlevik Şelalesi

Girlevik Şelalesi Türkiye'nin en büyük şelalelerindenidir. dağlardan gelen suları üç ayrı katta, üç ayrı şelaleyle aşağı iner. Yüksekliği yaklaşık 30 metre olan Girlevik Şelalesi bahar aylarında açan papatyalar,küpe çiçekleri iğde ağaçları ve daha birçok farklı bitki türünün doğal yetişme alanıdır.

Kış aylarında hava sıcaklığının sıfırın altına düşmesi, Girlevik Şelalesinin donmasına neden olmaktadır. Şelalenin bu hali, oldukça ilgi çekicidir. Donmayla birlikte oluşan kalın buz sarkıntıları, buz tırmanıcılığı sporu için elverişli bir ortam sağlamaktadır. Kış aylarında bu spora gönül verenler, donmuş şelalede gösteri yapmaktadır.



Saat Kulesi

1939 yılında yaşanan depremle yıkılan eski Saat Kulesinin yerine inşa edilmiştir. Eski bir hatırayı yeniden canlandıran ,şehrin sembolü sayılan kare prizma gövdeli bu eser, kesme taştan yapılmış ve enine silmelerle dört kata bölünmüştür Tepeye doğru küçülen her bir kat, bir biri üzerine oturtulmuştur. Son katın üstünde, her yönde bir saat yer alırken, kulenin diğer dört katında ahşaptan yapılmış dörder pencere bulunmaktadır.özellikle farklı renklerde sürekli değişen ışıklandırması,akşam saatlerinden itibaren görülme değeridir.



Vilayet Binası (Hükümet Konağı)

1939 depreminden sonra yapıldığı tahmin edilmektedir. Dikdörtgen bir alan üzerine kurulmuş iki katlı bir binadır. Yeni şehrin en eski yapılarından biri olan Vilayet Binası,mimari olarak daha çok 1939-1950 yıllarını kapsayan, mimarlık özelliklerini taşımaktadır. 2010 yılında onarımdan geçen Vilayet binasının önünde, 1944 yılında yaptırılan İsmet İnönü anıtı bulunmaktadır.



Esentepe

Şehir merkezinin kuzeyinde yüksek bir tepe olan Esentepe ,özellikle yaz akşamlarında şehri yukardan izleme fırsatı sunarken, tesislerde sunulan semaver çayıyla, gece , ışık ve çay üçlemesini muhteşem bir keyif haline getirmektedir.

Harita

İlçeler

Otlukbeli **01**

Kırmızı Su , Şehitlik Anıtı



Çayırılı İlçesi **04**

Başköy Mezarlığı, Cennetpınar Köyü (Eski) Camisi




Taşçı Hamamı **06**

Hacı Hafız Türbesi,



Çadırcı Hamamı **08**

Değirmenli köy Kilisesi, Kızlar Kalesi



Ekşisu Mesire Alanı **12**

Horhor maden suyu havuzu



Çerme Mesire Alanı **12**

Beytahtı, Mecidiye Piknik Mesire Alanı



Girlevik Şelalesi **08**

Işık pınar Mesire Alanı



Saat Kulesi **12**

--



Hükümet Konağı **12**

Esentepe





Kırmızı su

Maden suyuna karışan kırmızı toprak ve minerallerin, çataklardan yüze çıkıp maden sularının kırmızı renkli olmasına neden olmuştur. Bu akıştan oluşan travertenler, kabarcıklar ve kaynama sesi doyumsuz bir izleme keyfi verir. Otlukbeli gölünün oluşumunda önemli bir faktör olan kırmızı su ve travertenler, bazı hastalıklar için şifa olarak kabul edilir.

Otlukbeli İlçesi

Eski adı Karakulak olan Otlukbeli'nin tarihi, M.Ö. 2000 yıllarına kadar uzanmaktadır. 1473 yılındaki Osmanlılar Akkoyunlu savaşıyla önemini artıran Otlukbeli, doğallığını koruyan nadir ilçelerdendir.

6500 m² yüzölçümüne sahip Otlukbeli Gölü gölün 1600 m uzunluğa, 50 m genişliğe ve 18 m derinliğe sahiptir. Gölün beslenme kaynağını, Küçük Sazlar Deresi oluşturur.

Kırmızı su travertenlerinden gelen maden suları gölün sularına farklı bir lezzet katar. Hem kaynak suyuyla hem maden suyuyla beslenen Otlukbeli Gölü, tadı ve manzarasıyla dünyanın sayılı göllerindedir.



Şehitlik Anıtı

1473 yılında, Fatih Sultan Mehmet ile Uzun Hasan arasında geçen Otlukbeli savaşında şehit düşen askerlerin anısına hakim bir tepeye yapılmış ve 2008 yılında ziyarete açılmıştır.

Tarihi önem olarak bu savaş en büyük iki Türk hükümdarı karşı karşıya getirmiş ve Fatih Sultan Mehmet idaresindeki Osmanlı ordusu, Akkoyunluları mağlup ederek Anadoludaki Türk birliğini sağlamıştır.

Çayırılı İlçesi

Geçmişte Ermenice Mans adıyla bilinen Çayırılı, M Ö 900 yılından itibaren Urartular başta olmak üzere Tarih boyunca Mengücekoğulları, Selçuklular, İlhanlılar ve Akkoyunlu gibi birçok medeniyetin etkisi altında kalmıştır. 1473'te Otlukbeli Savaşından sonra Osmanlı Devletine geçen Çayırılı, 1916 yılında Rusların, çekilmesiyle Ermenilerin elinde kalmış ve 20 Şubat 1918 de yeniden Anavatan' a katılmıştır. 1954 yılına kadar Mans adı ile Tercan İlçesine bağlıyken adı Çayırılı olarak değişmiş ve ilçe olmuştur.



Başköy Mezarlığı

Mehmet Efendi tarafından yaptırılan tarihi Caminin mihrabı üzerinde 1693, son cemaat yeri içerisindeki bölümde 1860 yılı yazılıdır. Üst çatı örtüsü ardıç ağacından olan Caminin duvarlarında sarı renkli taş ve kerpiç malzeme kullanılmıştır. ahşap kapısı üzerindeki lale motifi çok zariftir. Halen ibadete açık olan caminin bir dönem medrese olarak kullanıldığı da aktarılmaktadır.

Başköy Mezarlığı

Mezarların, Otlukbeli Savaşında hayatını kaybedenlere ait olduğu düşünülmektedir.ayrıca Akkoyunlu ve Karakoyunlulara ait Mezarlarda 15.yy dan kalma heykellerin yanı sıra,mezar taşlarına işlenen ibrik,saz,kavak ağacı , ve at motiflerinin farklı anlamlar içerdiği de bilinmektedir.

16 yüzyıla ait olan mezar taşlarının üzerinde bulunan gül kuş, vazo motifleri ise Osmanlı taş işleme sanatının özelliklerini taşımaktadır. Mezarlıktaki bu taş işlemleri Erzinca'da tarih boyunca yaşamış birçok devletin kültürel özelliklerinin aydınlatılmasında çok önemlidir. Mezarlık ziyarete açıktır.



Aygır Gölü

Türkiye'nin en yüksek krater göllerinden biri olan Aygır Gölü Esence Dağları arasında ve 2 bin 850 metre yüksekliktedir. Doğal oluşumundan kaynaklı güzelliği ve ona ayrı bir değer katan dağ bitkileri ile süslenen göle yaz aylarında Çayırılı ilçesinden özel araçlarla ulaşılmaktadır. Olta balıkçılığı, kampçılık, tırmanıcılık ve bot gezisi yapılabilen gölün etrafında doğal piknik ve dinlenme alanları da mevcuttur.





Cimin Üzümü

Dünyada sadece Üzümlü' de yetişen siyah renkli bir üzüm çeşidi olan Cimin Üzümü. İri taneli, mayhoş bir tada sahiptir. Şeker oranının sifıra yakın olması nedeniyle şeker hastaları için, suyunu içmek hem hafıza kaybına hem de motivasyon sorunu olanlara iyi gelmektedir. Türkiye'nin ilk patentli üzümü olan Cimin üzümü, bağbozumu ile birlikte Türkiye ve Dünya'nın birçok bölgesine ulaştırılmakta ve satışı yapılmaktadır.

Üzümlü İlçesi

M.Ö. 3000 yılına kadar uzanan arkeolojik bilgilerle, kadim bir tarihin yerleşkesidir Üzümlü. Huriler ile başlayıp Türkiye Cumhuriyetine kadar devam eden tarihi süreçte 19 ayrı devlet ve medeniyete ev sahipliği yapmıştır.

Eski adı olan Cimin, hala kullanılmaktadır ve bu ilçe , siyah renkli Cimin üzümüyle ünlüdür.

Saztepe Höyüğü

Üzümlü sınırları içinde yer alan Urartu ve Helenistik döneme ait seramikler bulunan höyük, yaklaşık 500 m uzunluğunda ve 20 m yüksekliğindedir. Renk bakımından Altın-tepe 'dekilerle benzerlik gösteren bu seramikler, boya ile bezeli oldukları için daha canlı durmaktadır. Höyüğün güneydoğu tarafında, moloz taş örgülü duvar parçaları yer almaktadır. tarihi bir yerleşim olarak hem Saztepe, Altın-tepe ve Küçük Tepe höyüklerine yakın olması, hemde seramik özellikleri nedeniyle önem arz etmektedir.

